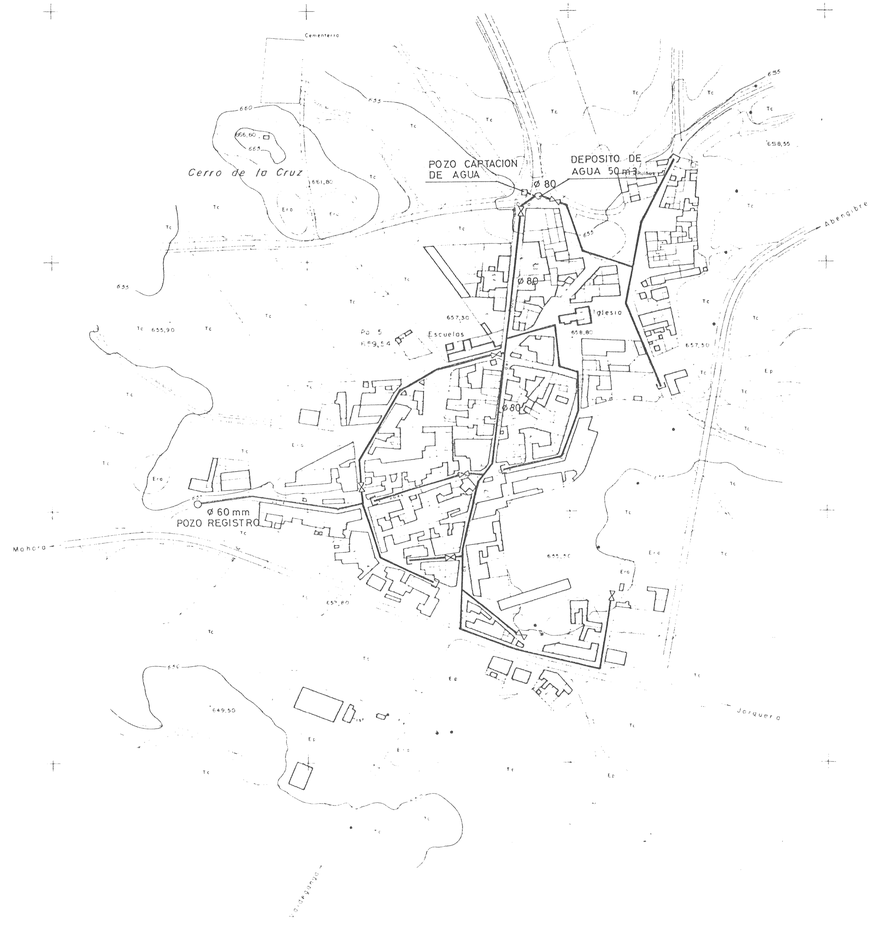

DISTRIBUCION DE AGUA

- RED DE TRAIDA DE AGUA
- RED DE DISTRIBUCION
- VALVULA
- BOCA DE RIEGO
- BRIDA CIEGA
- FUENTE PUBLICA
- RED EN PROYECTO

NOTA
TODA LA RED ES DE ø60 A EXCEPCION DE LOS TRAMOS INDICADOS

Junta de Comunidades de Castilla-La Mancha
Consejeria de Politica Territorial

SIGNOS CONVENCIONALES

- Muro, pared o tapia
- Edificio publico o singular
- Edificio privado
- Edificio en construccion
- Cunetas
- Acequia
- Arroyo Vaguada
- Manantial Pozo Abrevadero Piscina
- Fuente

USOS DEL SUELO

TC	TERRENO DE CULTIVO
O	OLIVAR
V	VIÑEDO
FR	FRUTALES
H	HUERTA
RR	REPOBLACION FORESTAL
MC	MONTE ALTO
MB	MONTE BAJO
[illegible]	[illegible]

VERTICES

NOMBRE	O	X	Y	Z
PES	[illegible]	[illegible]	[illegible]	[illegible]

INFORMACION CARTOGRAFICA

[illegible]

JUNTA DE COMUNIDADES DE CASTILLA-LA MANCHA
EXCMA. DIPUTACION PROVINCIAL DE ALBACETE

MUNICIPIO	BORMATE (Fuentealbilla)
PROVINCIA	Albacete
ESCALA	1:2000 — Escala grafica

NORMAS SUBSIDIARIAS FUENTEALBILLA

INFORMACION	PLANO: NUCLEO URBANO. BORMATE RED DE ABASTECIMIENTO DE AGUAS
PLANO N. 9-1	
FECHA: MAYO 1989	ARQUITECTO: ANTONIO BELMAR HERNANDEZ

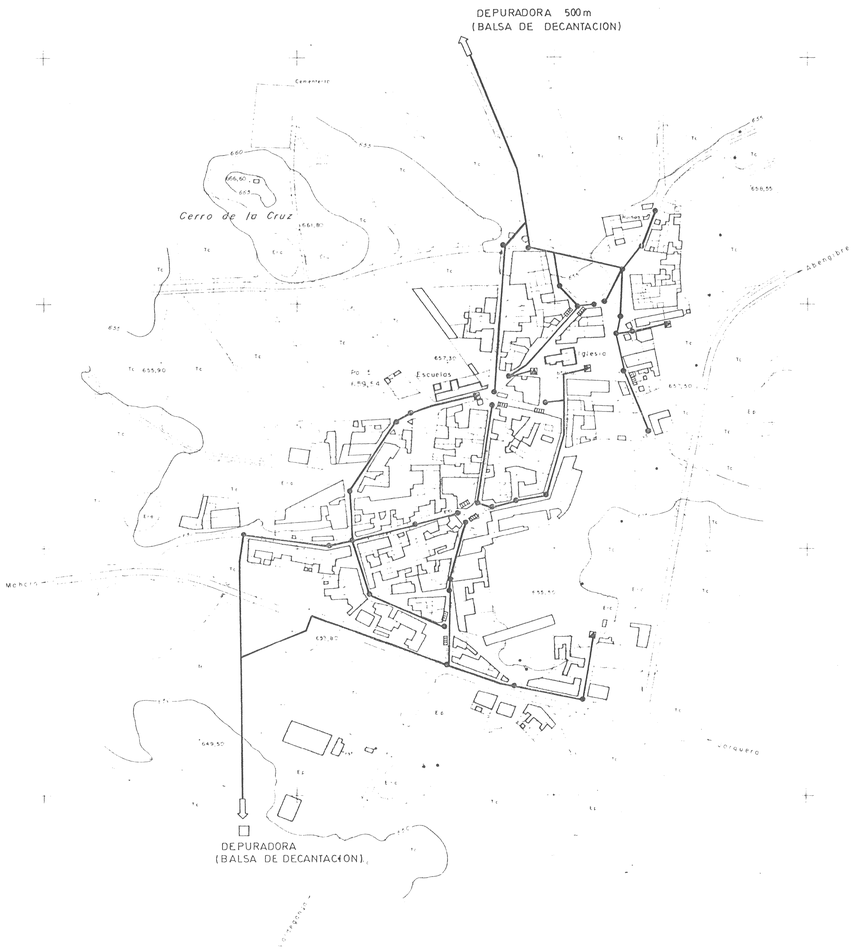

RED DE SANEAMIENTO

- RED DE SANEAMIENTO
- RED EN PROYECTO
- CAMARA DE DESCARGA
- POZO DE REGISTRO
- SUMIDERO
- EMISARIO

NOTA
TODA LA RED ES DE ø 25

Junta de Comunidades de
Castilla-La Mancha
Consejería de
Politica Territorial

SIGNOS CONVENCIONALES

USOS DEL SUELO

	TERRENO DE CULTIVO
	SECANO
	REGADIO
	FRUTALES
	HUERTA
	REPOBLACION FORESTAL
	MONTE ALTO
	MONTE BAJO

VERTICES

NOMBRE	O	X	Y	Z

INFORMACION CARTOGRAFICA

SIGNOS DE DISTRIBUCION DE LAS HOJAS

JUNTA DE COMUNIDADES DE CASTILLA-LA MANCHA
EXCMA. DIPUTACION PROVINCIAL DE ALBACETE

MUNICIPIO	BORMATE (Fuentealbilla)
PROVINCIA	Albacete
ESCALA	1:2000 — Escala gráfica

NORMAS SUBSIDIARIAS FUENTEALBILLA

INFORMACION	PLANO NUCLEO URBANO. BORMATE RED DE SANEAMIENTO
PLANO N. 9-2	
FECHA MAYO 1989	ARQUITECTO ANTONIO BELMAR HERNANDEZ

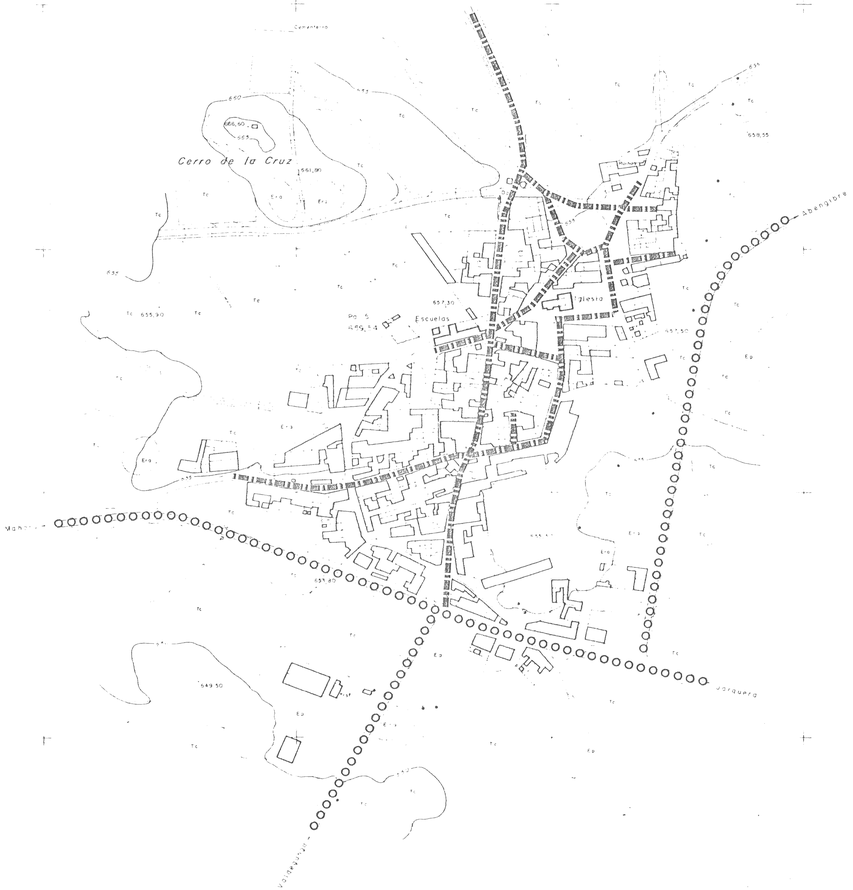

PAVIMENTACION

- PAVIMENTADO
- PAVIMENTADO EN MAL ESTADO
- NO PAVIMENTADO
- PAVIMENTADO EN PROYECTO
- CARRETERA LOCAL
- RAMBLA

SIGNOS CONVENCIONALES

[illegible]

Muro, pared [illegible]
Edificio que [illegible] la alineación
Edificio aislado
Edificio en construcción
Ferrocarril [illegible]
Ferrocarril electrificado
Ferrocarril desmantelado
Límite de [illegible]
Límite de término municipal
Límite de sitio
Vértice geodésico, [illegible]
Vértice geodésico de [illegible]
Alcalde
Arroyo seguido
Molino de viento, Pozo, Aljibe o Piscina
Fuente
[illegible]

USOS DEL SUELO

TS	TERRENO DE CULTIVO
O	OLIVAR
V	VIÑEDO
F	FRUTALES
H	HUERTA
RR	REPOBLACION FORESTAL
Ma	MONTE ALTO
Ms	MONTE BAJO
[illegible]	[illegible]

VERTICES

NOMBRE	O	X	Y	Z
P45	621266.67	4339137.99	649.34	

INFORMACION CARTOGRAFICA

[illegible]

SIMBOLOGIA DE ESTABLECIMIENTOS

JUNTA DE COMUNIDADES DE CASTILLA-LA MANCHA
EXCMA DIPUTACION PROVINCIAL DE ALBACETE

MUNICIPIO	BORMATE (Fuentealbilla)
PROVINCIA	Albacete
ESCALA	1:2000 — Escala gráfica

Junta de Comunidades de Castilla-La Mancha
Consejería de Política Territorial

NORMAS SUBSIDIARIAS FUENTEALBILLA

INFORMACION	PLANO: NUCLEO URBANO. BORMATE RED VIARIA
PLANO N 9-3	
FECHA: MAYO 1989	ARQUITECTO: ANTONIO BELMAR HERNANDEZ

ACTIVIDADES

- COMERCIAL
- INDUSTRIAL
- AGRICOLA-GANADERA

EQUIPAMIENTO

1	CASA MAESTROS	PROPIEDAD MUNICIPAL
2	CEMENTERIO	
3	CONSULTORIO MEDICO	PROPIEDAD MUNICIPAL
4	CORREOS	
5	DEPOSITO DE AGUA	PROPIEDAD MUNICIPAL
6	DEPURADORA	PROPIEDAD MUNICIPAL
7	ESCUELAS	PROPIEDAD MUNICIPAL
8	FUENTE	
9	IGLESIA	
10	POZO CAPTACION AGUA	PROPIEDAD MUNICIPAL
11	TRANSFORMADOR	
12	VERTEDERO	PROPIEDAD MUNICIPAL
13	ZONA VERDE	PROPIEDAD MUNICIPAL

EQUIPAMIENTO EN PROYECTO

14	FRONTON	PROPIEDAD MUNICIPAL

Junta de Comunidades de Castilla-La Mancha

Consejería de Política Territorial

621.800 621.000 621.200 621.400 621.600 621.800 622.000 622.200

SIGNOS CONVENCIONALES

Muro, pared o tapia
Edificio público o singular
Edificio privado
Edificio en construcción
Torre
Almacén
Arroyo vaguada
Manantial, Fuente, Aljibe o Piscina
Pozo

USOS DEL SUELO

Tc	TERRENO DE CULTIVO
O	OLIVAR
V	VIÑEDO
F	FRUTALES
H	HUERTA
RF	REPOBLACION FORESTAL
Ma	MONTE ALTO
Mt	MONTE BAJO
EF	ERIAL FERTIL

VERTICES

NOMBRE	O	X	Y	Z
Po 5		621266,65	4.339.157,99	659,54

INFORMACION CARTOGRAFICA

PROYECCION UTM ELIPSOIDE INTERNACIONAL HUSO N.S

ALTITUDES REFERIDAS AL NIVEL DE MAREA DE ALICANTE

COORDENADAS DE UNAS ESQUINAS DE LA HOJA

VALORES APROXIMADOS DE ALGUNOS PARAMETROS

DECLINACION

TRANSFORMACION DE COORDENADAS GEOGRAFICAS

ANTE

GRAFICO DE DISTRIBUCION DE LAS HOJAS

JUNTA DE COMUNIDADES DE CASTILLA-LA MANCHA
EXCMA. DIPUTACION PROVINCIAL DE ALBACETE

MUNICIPIO	BORMATE (Fuentealbilla)
PROVINCIA	Albacete
ESCALA	1:2000 — Escala gráfica

NORMAS SUBSIDIARIAS FUENTEALBILLA

INFORMACION	PLANO: NUCLEO URBANO. BORMATE EQUIPAMIENTO Y ACTIVIDADES
PLANO N 9-4	
FECHA: MAYO 1989	ARQUITECTO: ANTONIO BELMAR HERNANDEZ

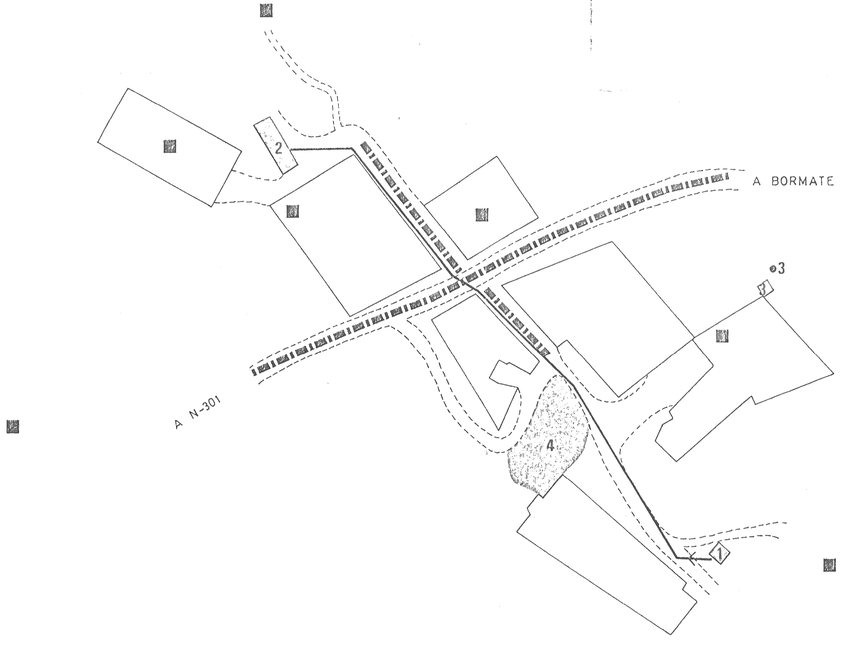

DISTRIBUCION DE AGUA

- RED DE TRAIDA DE AGUA
- RED DE DISTRIBUCION
- VALVULA
- BOCA DE RIEGO
- BRIDA CIEGA
- FUENTE PUBLICA
- RED EN PROYECTO

PAVIMENTACION

- PAVIMENTADO
- PAVIMENTADO EN MAL ESTADO
- NO PAVIMENTADO
- PAVIMENTADO EN PROYECTO
- CARRETERA LOCAL
- RAMBLA

ACTIVIDADES

- COMERCIAL
- INDUSTRIAL
- AGRICOLA-GANADERA

EQUIPAMIENTO

1 DEPOSITO DE AGUA
2 ESCUELAS
3 TRANSFORMADOR
4 ZONA VERDE

E=1:1000

Junta de Comunida s de
Castilla-La Mar ha

Conse
Política Te

NORMAS S BSIDIARIAS FUENTE BILLA

INFORMACION	PLANO INFORMAC URBANA CAMPOAL O
PLANO N 10	
FECHA MAYO 1989	ARQUITECTO ANTONIO LMAR HERNANDE

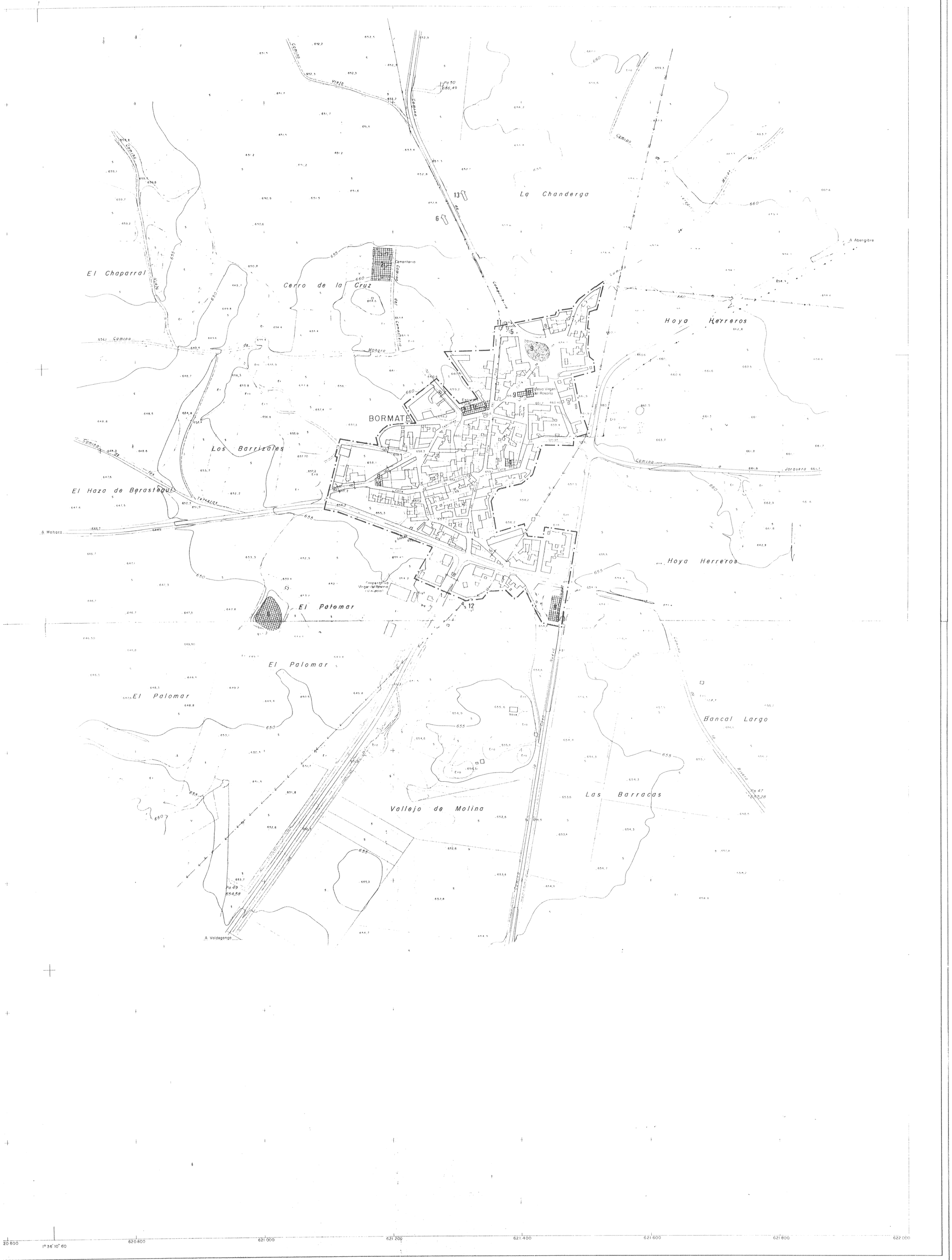

SIMBOLOGIA

ZONA VERDE

EQUIPAMIENTO

1 CASA MAESTROS
2 CEMENTERIO
3 CONSULTORIO MEDICO
4 CORREOS
5 DEPOSITO DE AGUA
6 DEPURADORA
7 ESCUELAS
8 FRONTON (EN CONSTRUCCION)
9 FUENTE
10 IGLESIA
11 POZO CAPTACION DE AGUA
13 TRANSFORMADOR
14 VERTEDERO

DELIMITACION SUELO URBANO

DILIGENCIA.- Para hacer constar que este documento de las Normas Subsidiarias del Municipio, con una primera redacción en Sesión Plenaria de 26 de Noviembre de 1991, expuesto en Información Pública por el plazo, según determina el D.Leg. 130 del Reglamento de Planeamiento Urbanístico, dado en el Boletín Provincial en los Periódicos Oficiales de fecha 11 de Septiembre de 1.991, y en el tablón de anuncios de este Ayuntamiento, acordado en posterior sesión Plenaria de 11 de Septiembre de 1.991. Doy fe.
Fuentealbilla, 10 de Enero de 1.992
EL SECRETARIO,

AYUNTAMIENTO DE FUENTEALBILLA (ALBACETE) SECRETARIA

COMISION PROVINCIAL DE URBANISMO
Aprobado por Resolución de fecha 28 ENE. 1992
ALBACETE

Junta de Comunidades de Castilla-La Mancha
Consejería de Política Territorial

NORMAS SUBSIDIARIAS FUENTEALBILLA

NORMAS	PLANO: NUCLEO URBANO. BORMATE DELIMITACION SUELO URBANO EQUIPAMIENTO. ALINEACIONES Y RASANTES
PLANO N 5	
FECHA: MARZO 1990	ARQUITECTO: ANTONIO BELMAR HERNANDEZ

743 (4-4)
1-3

Junta de Comunidades de Castilla-La Mancha
Consejería de Política Territorial

PROVINCIA: ALBACETE
MUNICIPIO: FUENTEALBILLA
NUCLEO: BORMATE

ESCALA 1:2000

40 0 40 80 120 160 200 m

EQUIDISTANCIA DE CURVAS 1 m — PROYECCION U.T.M.

SIGNOS CONVENCIONALES

Fabricación — Sendas
Carretera-Hito Kilométrico — Ferrocarril
Muro, cerrado o tapia — Alambrada
Línea eléctrica — Línea de Término
Línea Telefónica — Arroyo
Rincón Foto Triangulador — Límite de Cultivo
Torre Metálica Vista Fondo — Curvas de Nivel Foto
Pozo de Hormigón — Masa de Arbolado

USOS DEL SUELO

Mo	MONTE ALTO
Mb	MONTE BAJO
S	SECANO
R	REGADIO
H	HUERTA
V	VIÑEDO
O	OLIVAR

GRAFICOS DE DISTRIBUCION DE HOJAS

IDENTIFICACION

743(3-3) 5-3

CAMPOALBILLO

SIMBOLOGIA

ZONA VERDE

EQUIPAMIENTO

1 DEPOSITO DE AGUA
2 ESCUELAS
3 TRANSFORMADOR

—·—·— DELIMITACION SUELO URBANO

DILIGENCIA.- Para hacer constar que este documento de las Normas Subsidiarias del Municipio, con una primera aprobación inicial en Sesión Plenaria de 26 de Noviembre de 1.990, está expuesto nuevamente al público, según determina el art. 130 del Reglamento de Planeamiento Urbanistico, dado el cambio sustancial en los criterios y soluciones de las Normas acordado en posterior sesión Plenaria del 11 de Septiembre de 1.991. Doy fe.

Fuentealbilla, 18 de Octubre de 1.991
EL SECRETARIO,

COLEGIO OFICIAL DE ARQUITECTOS DE ALBACETE
Aprobado por la Junta de Gobierno en sesión de 20 ENE 1992
ALBACETE

Junta de Comunidades de
Castilla-La Mancha
Consejería de Politica Territorial

Junta de Comunidades de
Castilla-La Mancha
Consejería de Politica Territorial

PROVINCIA: ALBACETE
MUNICIPIO: FUENTEALBILLA
NUCLEO: CAMPOALBILLO

ESCALA 1:2000

40 0 80 120 160 200 m

EQUIDISTANCIA DE CURVAS 1 m — PROYECCION U.T.M.

SIGNOS CONVENCIONALES

Edificación — Sendo — Carretera-Intersección — Ferrocarril — Mur.pared o tapia — Alineación — Línea eléctrica — Línea de Termino — Línea Telefónica — Arbolado — Frasno Foco-Transformador — Límite de Cultivo — Torre-Mampara-Fuente-Farola — Curvas de nivel Cota — Camino de Herradura — Masa de arboles Arbol

USOS DEL SUELO

Ma	MONTE ALTO
Mb	MONTE BAJO
S	SECANO
R	REGADIO
H	HUERTA
V	VIÑEDO
O	OLIVAR
Pd	PRADOS Y DEHESAS

GRAFICOS DE DISTRIBUCION DE HOJAS

IDENTIFICACION DE LAS HOJAS

743 (3-3) 5-3

NORMAS SUBSIDIARIAS FUENTEALBILLA

NORMAS	PLANO: NUCLEO URBANO. CAMPOALBILLO. DELIMITACION SUELO URBANO. EQUIPAMIENTO. ALINEACIONES Y RAS
PLANO Nº 6	
FECHA: MARZO 1990	ARQUITECTO: ANTONIO BELMAR HERNANDEZ